




## **Príloha č. 2 Revízia existujúcich HG vrtov v trase železnice**

---

*Žilina - Košice, úsek trate Liptovský Mikuláš - Poprad Tatry (mimo), 5. Etapa - Projekt*

**Príloha č. 2: Revízia existujúcich HG vrtov v trase železnice (stav k 04.04.2024)  
(hladiny a dno sú merané od pažnice)**

	<p><b>Súradnice</b></p> <p>Y (m) -385 724,80  X (m) -1 191 906,16  Z (m)-terén 593,46  Vrch pažnice 594,09</p> <p>Hladina podzemnej vody (m p.t.) - 9,47  Dno vrtu (m p.t.): 25,47</p>
<p><b>LM-08</b></p>	<p><b>K.ú. Galovany (814628), obec Galovany</b></p>
	<p><b>Súradnice</b></p> <p>Y (m) -385 526,83  X (m) -1 191 947,05  Z (m)-terén 591,56  Vrch pažnice 592,21</p> <p>Hladina podzemnej vody (m p.t.) - 11,78  Dno vrtu (m p.t.): 22,50</p>
<p><b>LM-12</b></p>	<p><b>K.ú. Galovany (814628), obec Galovany</b></p>
	<p><b>Súradnice</b></p> <p>Y (m) -385 059,27  X (m) -1 192 129,68  Z (m)-terén 590,83  Vrch pažnice 591,55</p> <p>Hladina podzemnej vody (m p.t.) - 15,50  Dno vrtu (m p.t.): 17,50</p>
<p><b>LM-18</b></p>	<p><b>K.ú. Benice (802638), obec Liptovský Mikuláš</b></p>





**LM-23**

**Súradnice**

Y (m) -384 684,89  
 X (m) -1 192 277,32  
 Z (m)-terén 594,5  
 Vrch pažnice -

Hladina podzemnej vody (m p.t.) - 3,62  
 Dno vrtu (m p.t.): 18,03

**K.ú. Benice (802638), obec Liptovský Mikuláš**



**LM-25**

**Súradnice**

Y (m) -384 405,02  
 X (m) -1 192 368,94  
 Z (m)-terén 597,57  
 Vrch pažnice 598,17

Vrt nebolo možné otvoriť.

**K.ú. Benice (802638), obec Liptovský Mikuláš**



**LM-29**

**Súradnice**

Y (m) -384 016,54  
 X (m) -1 192 431,69  
 Z (m)-terén 598,78  
 Vrch pažnice 599,46

Hladina podzemnej vody (m p.t.) - 5,22  
 Dno vrtu (m p.t.): 19,96

**K.ú. Palúdzka (832766), obec Liptovský Mikuláš**



#### Súradnice

Y (m) -383 716,73  
 X (m) -1 192 476,04  
 Z (m)-terén 604,65  
 Vrch pažnice 605,21

Hladina podzemnej vody (m p.t.) - 10,31  
 Dno vrtu (m p.t.): 16,47

**LM-32**

**K.ú. Palúdzka (832766), obec Liptovský Mikuláš**



#### Súradnice

Y (m) -383 419,03  
 X (m) -1 192 530,52  
 Z (m)-terén 606,56  
 Vrch pažnice 607,21

Hladina podzemnej vody (m p.t.) - 11,90  
 Dno vrtu (m p.t.): 16,48

**LM-36**

**K.ú. Palúdzka (832766), obec Liptovský Mikuláš**



#### Súradnice

Y (m) -382 313,69  
 X (m) -1 193 213,76  
 Z (m)-terén 604,79  
 Vrch pažnice 605,46

Vrt je upchatý.

**LM-45**

**K.ú. Palúdzka (832766), obec Liptovský Mikuláš**





#### Súradnice

Y (m) -381 287,91  
 X (m) -1 193 571,55  
 Z (m)-terén 593,22  
 Vrch pažnice 593,87

Hladina podzemnej vody (m p.t.) - 3,70  
 Dno vrtu (m p.t.): 10,0

LM-55 – bez označenia

K.ú. Liptovský Mikuláš (832707), obec Liptovský Mikuláš



#### Súradnice

Y (m) -381 006,69  
 X (m) -1 193 629,64  
 Z (m)-terén 593,5  
 Vrch pažnice 594,1

Vrt je situovaný v družstevnom dvore  
 – obmedzený prístup.

LM-57

K.ú. Liptovský Mikuláš (832707), obec Liptovský Mikuláš



#### Súradnice

Y (m) -380 535,96  
 X (m) -1 193 797,63  
 Z (m)-terén 594,05  
 Vrch pažnice 594,73

Hladina podzemnej vody (m p.t.) - 4,50  
 Dno vrtu (m p.t.): 9,0

LM-65

K.ú. Liptovský Mikuláš (832707), obec Liptovský Mikuláš



#### Súradnice

Y (m) -376 959,66  
 X (m) -1 195 516,33  
 Z (m)-terén 607,41  
 Vrch pažnice -

Vrt nebolo možné otvoriť.

**LM-88**

**K.ú. Liptovský Ján (832677), obec Liptovský Ján**



#### Súradnice

Y (m) -376 570,34  
 X (m) -1 195 619,95  
 Z (m)-terén 608,81  
 Vrch pažnice -

Hladina podzemnej vody (m p.t.) - 5,78  
 Dno vrtu (m p.t.): 7,06

**LM-90**

**K.ú. Liptovský Ján (832677), obec Liptovský Ján**



#### Súradnice

Y (m) -375 823,40  
 X (m) -1 196 256,62  
 Z (m)-terén 623,48  
 Vrch pažnice 624,12

Hladina podzemnej vody (m p.t.) - 2,95  
 Dno vrtu (m p.t.): 10,05

**LM-101**

**K.ú. Liptovský Ján (832677), obec Liptovský Ján**